



# Река Дунав

Изработила: Михаела Тинова

## Река Дунав

- **Дунав е втората по дължина река в Европа след Волга, извира от планината Швардцвалд. Тя е единствената голяма река в Европа, която тече в посока от запад на изток и се влива в Черно море. Дължината ѝ е 2852 km., а площта на водосборния ѝ басейн 817 000 km<sup>2</sup>. Дълбочината на Дунав на места е повече от 30 метра. Включена е в списъка на най-застрашените реки в света, изготвен за Световния ден на водата през 2007 г.**



# Географско положение

- Дунав е и единствената река в света, която протича през 10 държави (Германия, Австрия, Словакия, Унгария, Хърватия, Сърбия, България, Румъния, Молдова и Украйна.), а водосборният ѝ басейн се простира освен на териториите на горните 10 държави и на териториите на още 9 държави.




# Водосборен басейн

- На югоизток водосборният басейн на Дунав граничи с водосборния басейн на река Камчия;
- На юг водосборният ѝ басейн граничи с водосборните басейни на реките Марица, Места, Струма и Вардар;
- На югозапад водосборният ѝ басейн граничи с водосборните басейни на реките Дрин, Неретва, Пияве, Адидже, По и др.;
- На запад и северозапад водосборният ѝ басейн граничи с водосборните басейни на реките Рейн и Елба;
- На север водосборният ѝ басейн граничи с водосборните басейни на реките Одер и Висла;
- На североизток водосборният басейн на Дунав граничи с водосборния басейн на река Днестър.

# Извор, течение, устие

- Извор, горно течение-Дунав води началото си от платото Баар в планината Шварцвалд (с надморска височина на изворите 1078 m). Горното течение на реката е до град Виена. ;
- Средно течение- обхваща участъка от Виена до пролома Железни врата, като в този си участък реката пресича Среднодунавската равнина.;
- Долно течение, устие-простира се от пролома Железни врата до устието. Тук Дунав е типична равнинна река, като тече през Долнодунавската низина. Долината ѝ се разширява до 7 – 20 km, ширината на заливните ѝ тераси също и се разделя на многочислени ръкави и протоци.


Река Дунав




р.Камчия




р.Неретва



р.Велека



р.Места



р.Вардар

# Притоци

- Река Дунав получава около 300 притока с дължина над 50 km, в т.ч. 7 притока с дължина над 500 km, 18 притока с дължина от 200 до 500 km и 15 притока с дължина между 100 и 200 km. Най-дългите притоци на Дунав са Прут (989 km), Тиса (966 km), Сава (945 km).



Река Прут



Река Тиса

# Флора

- Дунав е дом на много растителни видове. Речното ѝ корито е най-голямата заблатена територия в Европа. Тук е най-голямото количество тръстика в целия свят. В делтата на Дунав 1700 km<sup>2</sup> са обрасли с тръстика. Има и няколко вида водна лилия. Опесъчените места са покрити с трева „Стипа“.



ВОДНА ЛИЛИЯ

Тръстика



# Фауна

- **Срещат се и много животински видове. Значителен процент от птици живее в териториите покрай реката. В делтата на Дунав плуват над 45 вида сладководна риба. Известно е, че голям брой от популацията на европейския пор живее на островите по реката. Горите по поречието са дом също на някои редки видове влечуги. Единствено в резервата Сребърна гнезди световно застрашеният вид птица – къдроглав пеликан.**




къдроглав пеликан



европейски пор

# Градове на Дунав

- Някои от градовете на Дунав са: Братислава, Оряхово, Апатин, Лом, Будапеща, Тутракан, Браила и други.



Братислава



Лом

## Река Дунав



# Замърсяване на Дунав

- Използването на водите на реката от хората води до нейното замърсяване.
- Отпадъците в реката унищожават растителността и животинския свят.
- Опазването на водите зависи от законите, екологичното образование, пречиствателните станции и нашето отношение към проблема.

**Едно от най-важните богатства на природата е водата! Без нея не може да има живот на Земята!**  
**Трябва всички заедно да се грижим за чистотата ѝ!**